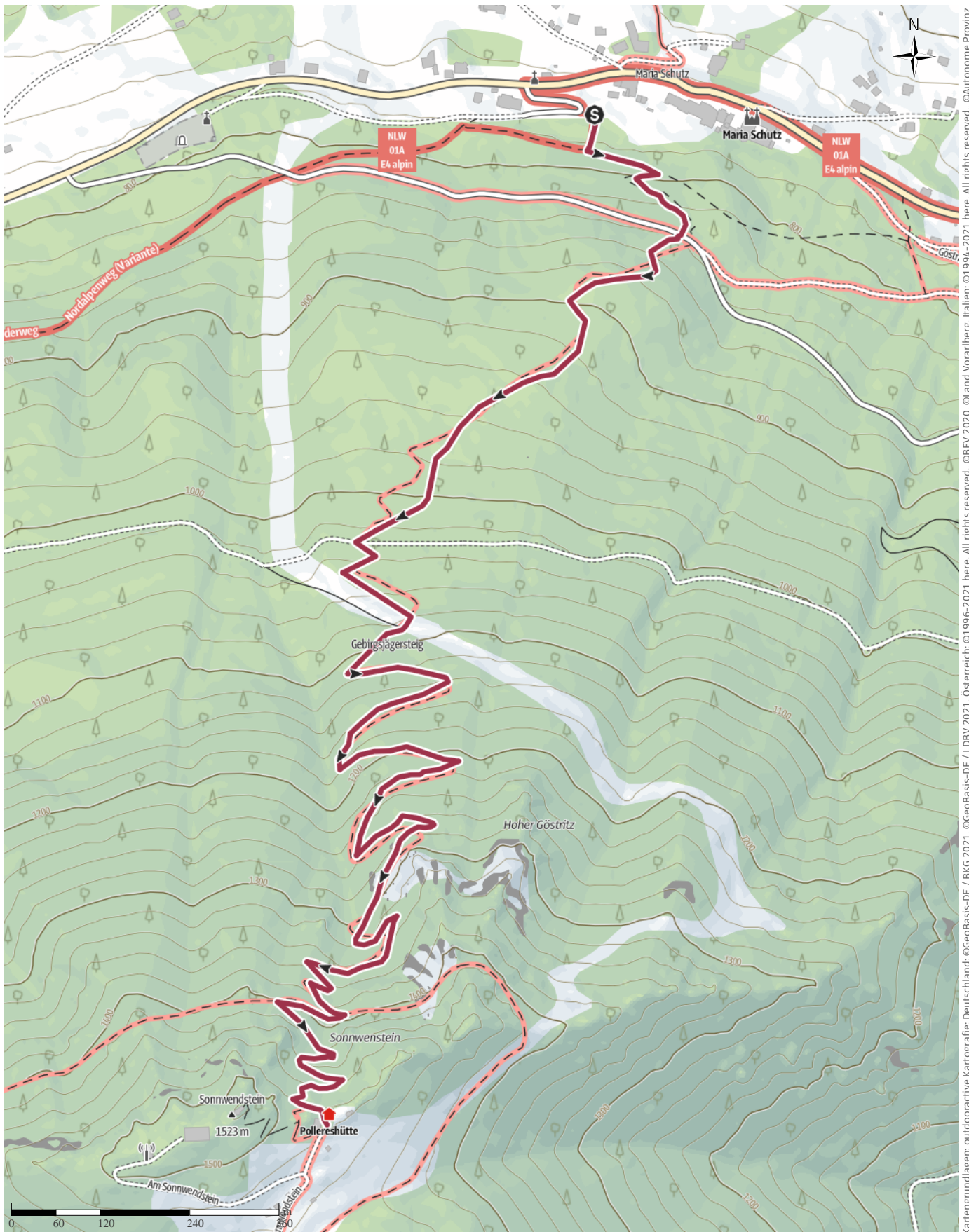


# Tourenplanung am 2023-06-05

← 3,3 km | ⌚ 1:45 h | ⬆️ 714 m | ⬆️ 0 m | Schwierigkeit -



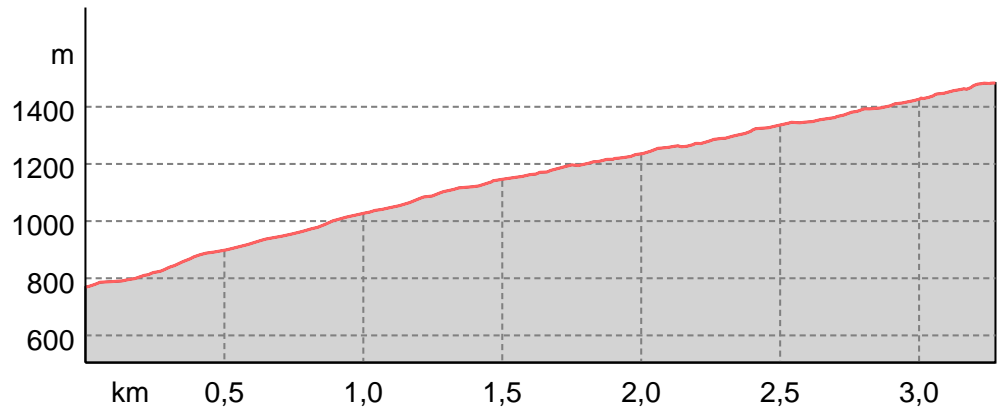
Kartengrundlagen: outdooractive Kartografie; Deutschland: ©GeoBasis-DE / LDBV 2021, Österreich: ©1996-2021 here. All rights reserved. ©BBEV 2020, ©Land Vorarlberg, Italien: ©1994-2021 here. All rights reserved. ©Autonome Provinz Bozen – Südtirol – Abteilung Natur, Landschaft und Raumentwicklung, © Cartago S.R.L. Kartengrundlagen: outdooractive Kartografie; ©OpenStreetMap (www.openstreetmap.org)

# Tourenplanung am 2023-06-05

## Wegarten

Pfad 3,3 km

## Höhenprofil



## Tourdaten

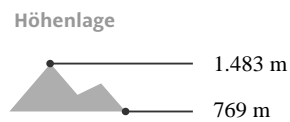
### Wanderung

Strecke 3,3 km

Dauer 1:45 h

Aufstieg 714 m

Abstieg 0 m



## Sportventure OG

Aktualisierung: 05.06.2023

## Tour zum Mitnehmen für iPhone und Android



QR-Code scannen und diese Tour offline speichern, mit Freunden teilen und mehr.

Webseite

<https://out.ac/IKYeTT>